DATI TECNICI FUNZIONALI

PROFONDITA' DI INTERRAMENTO	
LARGHEZZA AREA DI LAVORO	
ALLACCIAMENTI DN 8" - TUBAZIONE DA RECUPERARE	
TUBAZIONE DA RECUPERARE	
TUBAZIONE DA INTASARE	
IMPIANTI/ATTRAVERSAMENTI DA DISMETTERE	4500230/10.1 4104756/1
RIFERIMENTO A DISEGNI E PARTICOLARI	SI
INTERFERENZE CON SERVIZI INTERRATI	
PEZZI SPECIALI DA INSERIRE	
CONFINI AMMINISTRATIVI	

DATI CARATTERISTICI

DATI DI COSTRUZIONE

PRESSIONE MASSIMA DI ESERCIZIO (MOP) 64.0 bar

DATI GENERALI

DN 200	[8"]	10.00 m
DN 300	[12"]	3949.00 m

LUNGHEZZA TOTALE IMPIANTO 3949.00 m.

FASE EMISSIONE Costruzione

PLANIMETRIA 1:2000

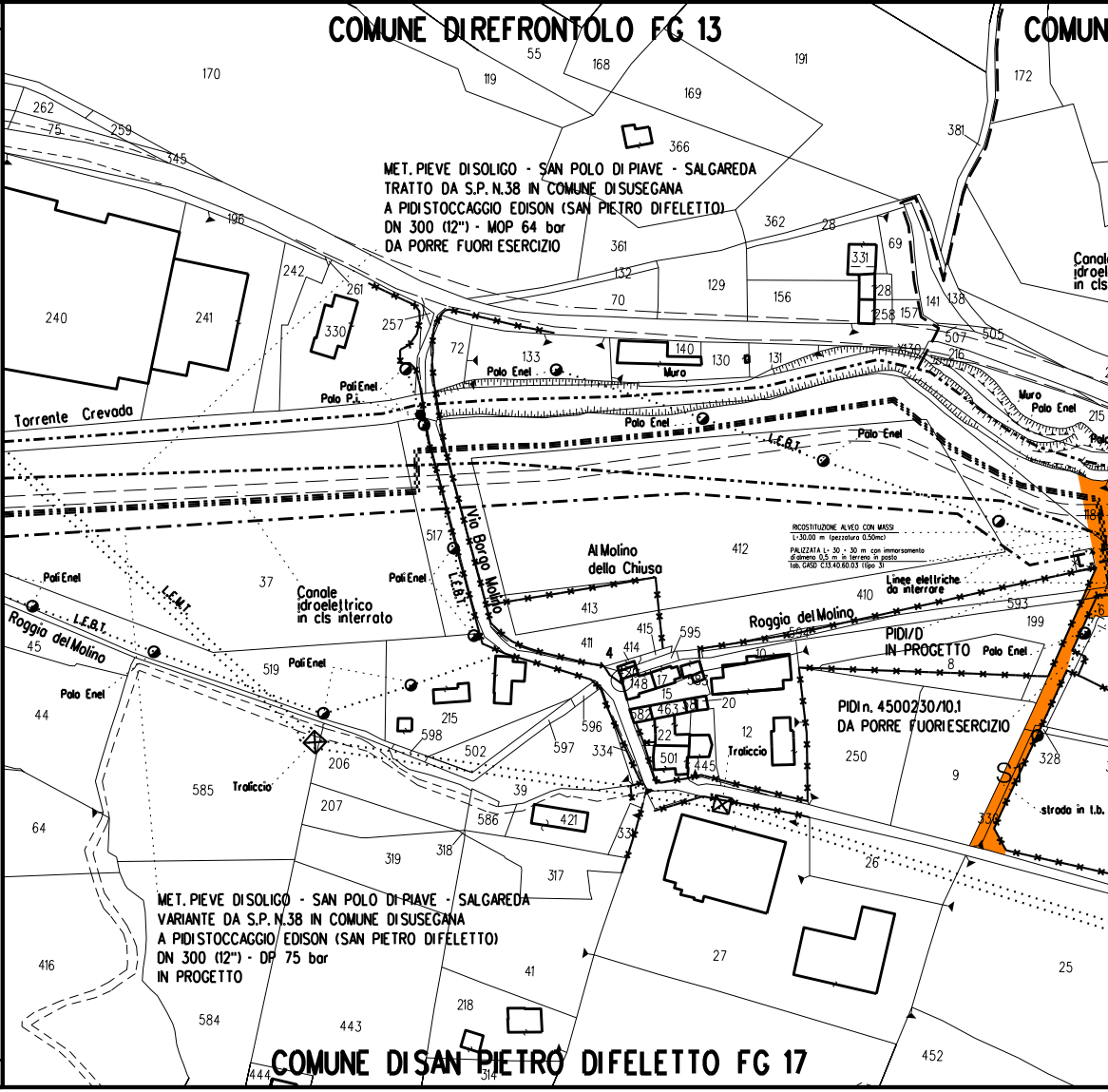

CONFINI AMMINISTRATIVI

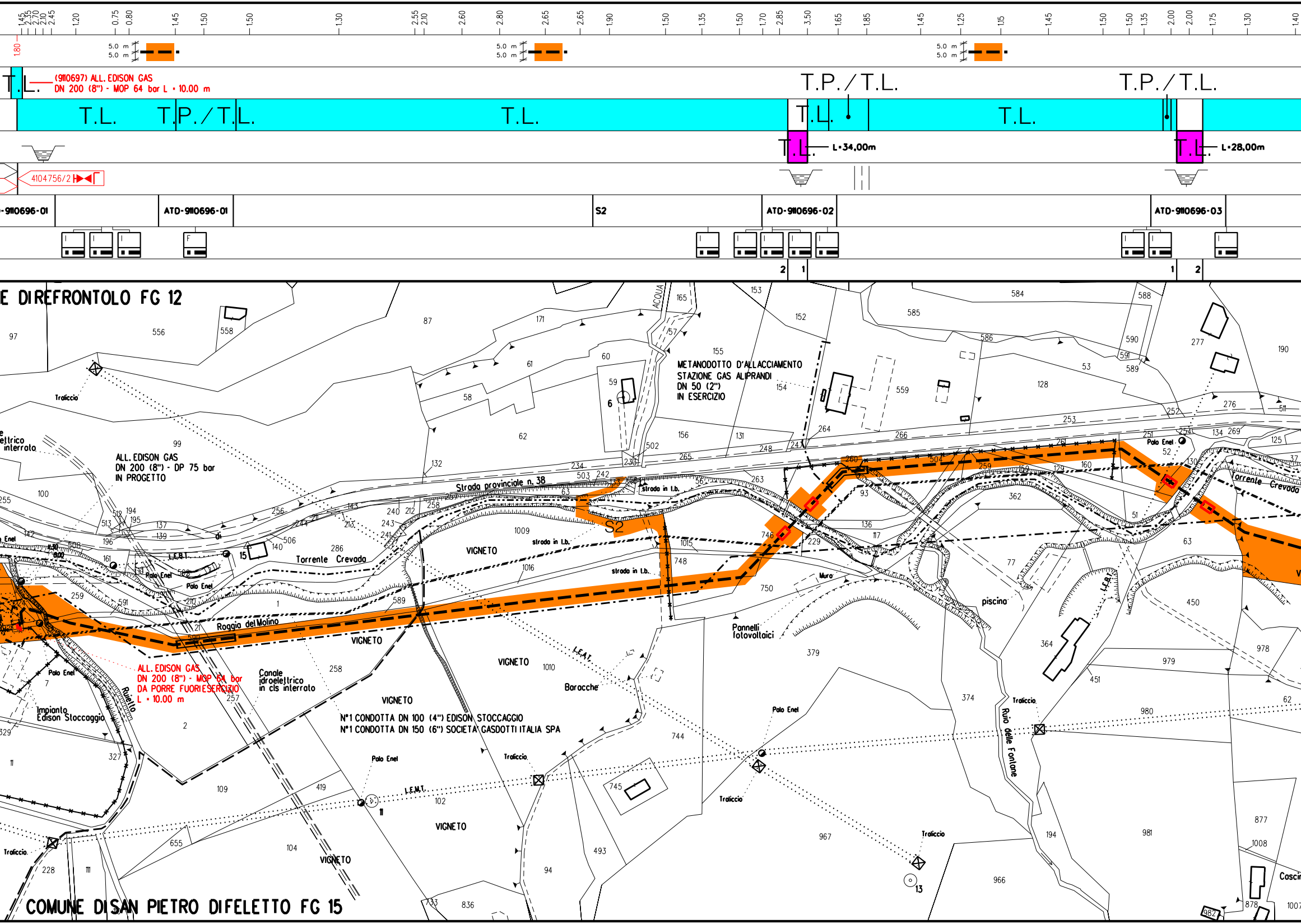
T.L.
(9110697) ALL. EDISON GAS
DN 200 (8") - MOP 64 bar L = 10.00 m
T.P./T.L.
T.L.
L=34,00m
L=28,00m
4104756/2
ATD-9110696-01
S2
ATD-9110696-02
ATD-9110696-03
E DIREFRONTOLO FG 12
METANODOTTO D'ALLACCIAMENTO
STAZIONE GAS ALIPRANDI
DN 50 (2")
IN ESERCIZIO
ALL. EDISON GAS
DN 200 (8") - DP 75 bar
IN PROGETTO
Strada provinciale n. 38
Torrente Crevada
Roggia del Molino
strada in t.b.
VIGNETO
Muro
Pannelli fotovoltaici
piscina
Baracche
ALL. EDISON GAS
DN 200 (8") - MOP 64 bar
DA PORRE FUORI ESERCIZIO
L = 10.00 m
Canale idroelettrico in cls interrato
Impianto Edison Stoccaggio
Ruello
N°1 CONDOTTA DN 100 (4") EDISON STOCCAGGIO
N°1 CONDOTTA DN 150 (6") SOCIETA' GASDOTTI ITALIA SPA
Palo Enel
Traliccio
L.E.A.T.
L.E.M.T.
L.E.B.T.
Rujo delle Fontane
ACQUA
COMUNE DI SAN PIETRO DI FELETTO FG 15

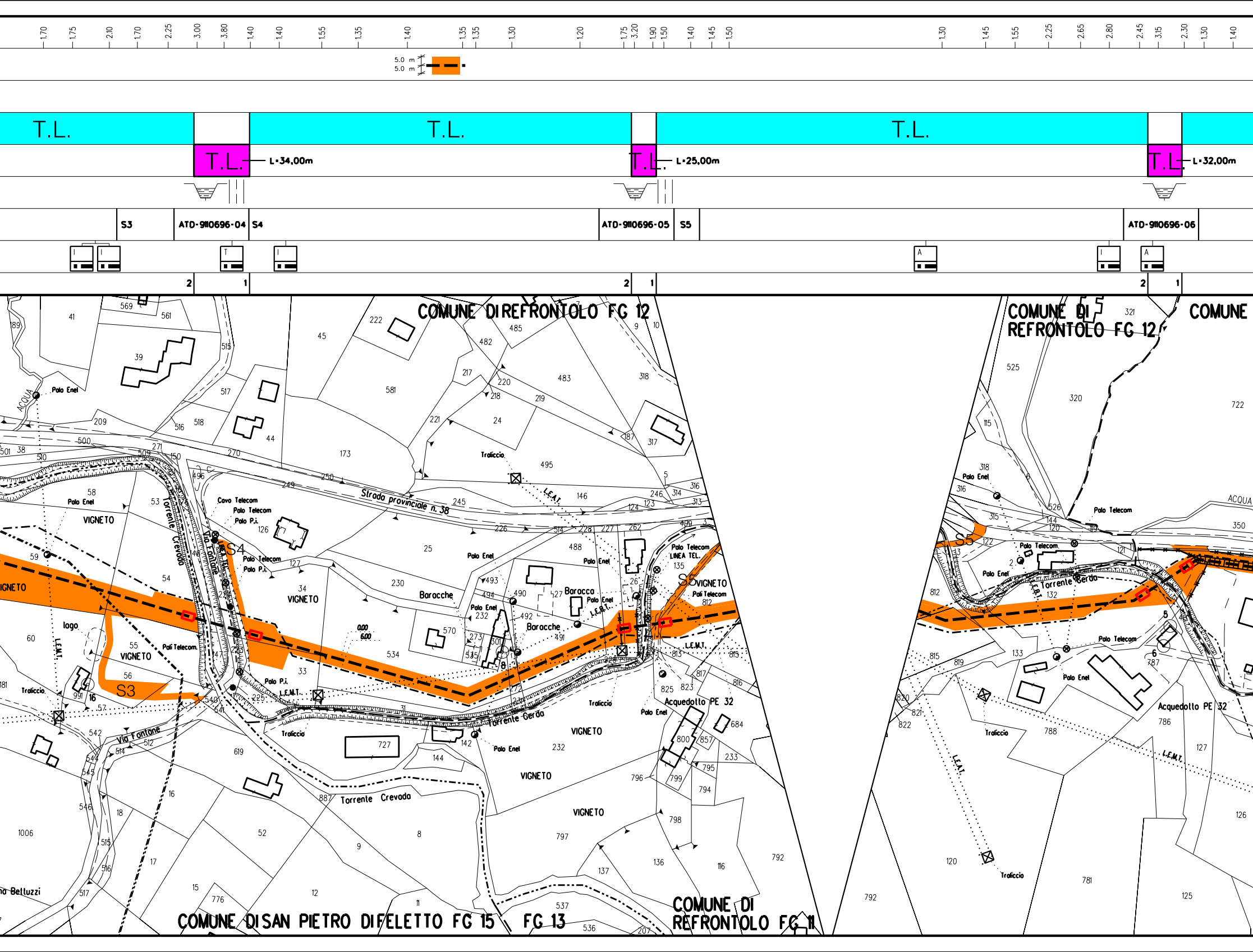

1,70 1,75 2,10 1,70 2,25 3,00 3,80 1,40 1,40 1,55 1,35 1,40 1,35 1,35 1,30 1,20 1,75 3,20 1,90 1,50 1,40 1,45 1,50 1,30 1,45 1,55 2,25 2,65 2,80 2,45 3,15 2,30 1,30 1,40
5.0 m
5.0 m
T.L.
T.L.
T.L.
T.L. L=34,00m
T.L. L=25,00m
T.L. L=32,00m
S3
ATD-9110696-04
S4
ATD-9110696-05
S5
ATD-9110696-06
COMUNE DI REFRONTOLO FG 12
COMUNE DI REFRONTOLO FG 12
COMUNE
COMUNE DI SAN PIETRO DI FELETTO FG 15
FG 13
COMUNE DI REFRONTOLO FG 11
Strada provinciale n. 38
Torrente Crevada
Torrente Gerda
Via Fontane
Via Fontone
VIGNETO
Baracche
Baracca
Lago
Acquedotto PE 32
Palo Enel
Palo Telecom
Pali Telecom
Palo P.I.
Cavo Telecom
LINEA TEL.
Traliccio
L.E.A.T.
L.E.M.T.
L.E.B.T.
ACQUA

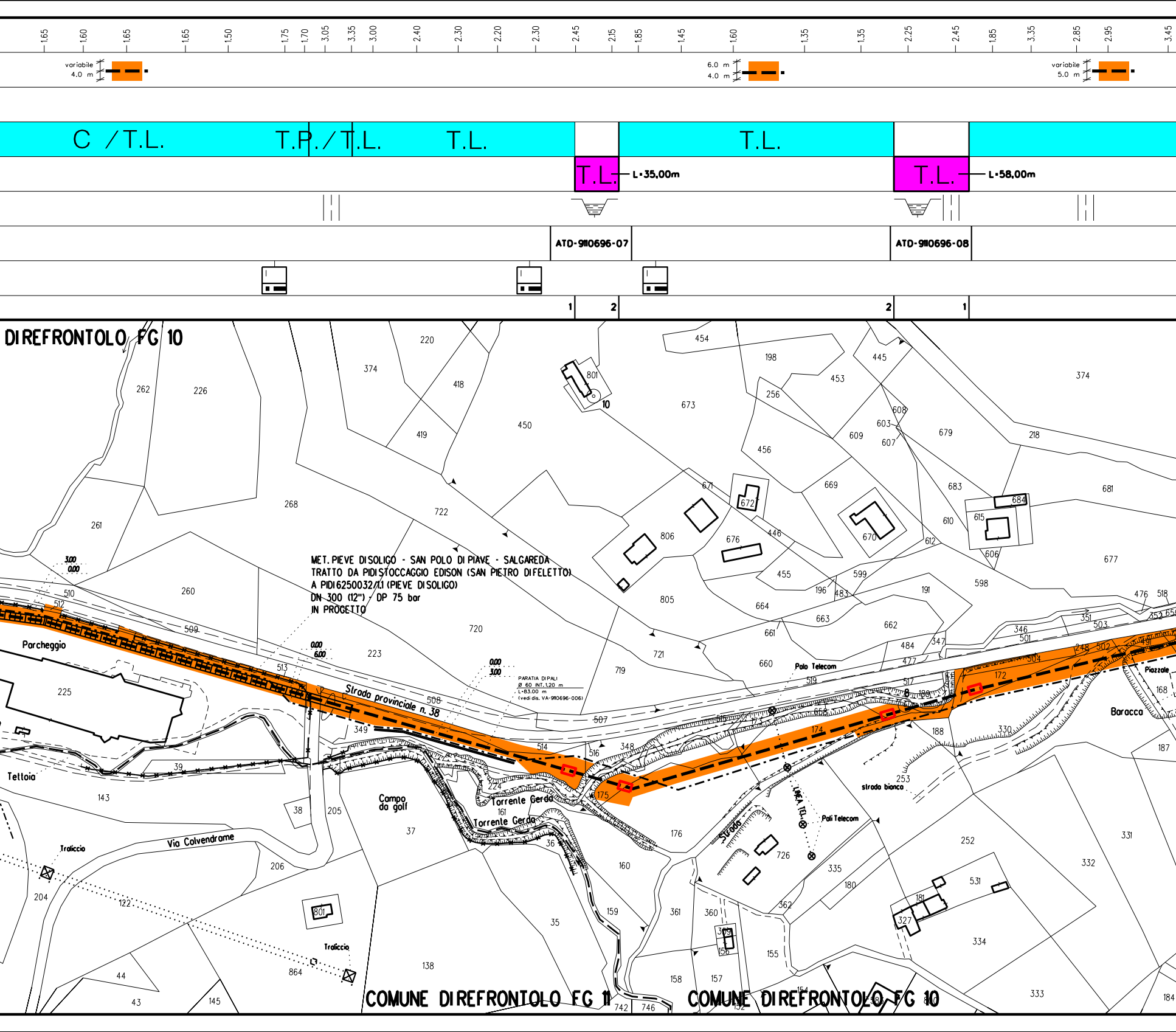

1.65
1.60
1.65
1.65
1.50
1.75
1.70
3.05
3.35
3.00
2.40
2.30
2.20
2.30
2.45
2.15
1.85
1.45
1.60
1.35
1.35
2.25
2.45
1.85
3.35
2.85
2.95
3.45
variabile 4.0 m
6.0 m 4.0 m
variabile 5.0 m
C /T.L.
T.P./T.L.
T.L.
T.L.
T.L.
L=35,00m
T.L.
L=58,00m
ATD-9110696-07
ATD-9110696-08
1
2
2
1
DIREFRONTOLO FG 10
MET. PIEVE DI SOLIGO - SAN POLO DI PIAVE - SALGAREDA
TRATTO DA PIDI STOCCAGGIO EDISON (SAN PIETRO DI FELETTO)
A PIDI 6250032/1.1 (PIEVE DI SOLIGO)
DN 300 (12") - DP 75 bar
IN PROGETTO
PARATIA DI PALI
Ø 60 INT. 1,20 m
L=83.00 m
(vedi dis. VA-9110696-006)
Strada provinciale n. 38
Parcheggio
Teltoia
Via Colvendrome
Traliccio
Campo da golf
Torrente Gerda
Torrente Gerda
Palo Telecom
Pali Telecom
LINEA TEL.
Strada
strada bianca
Piazzale
Baracca
COMUNE DIREFRONTOLO FG 11
COMUNE DIREFRONTOLO FG 10

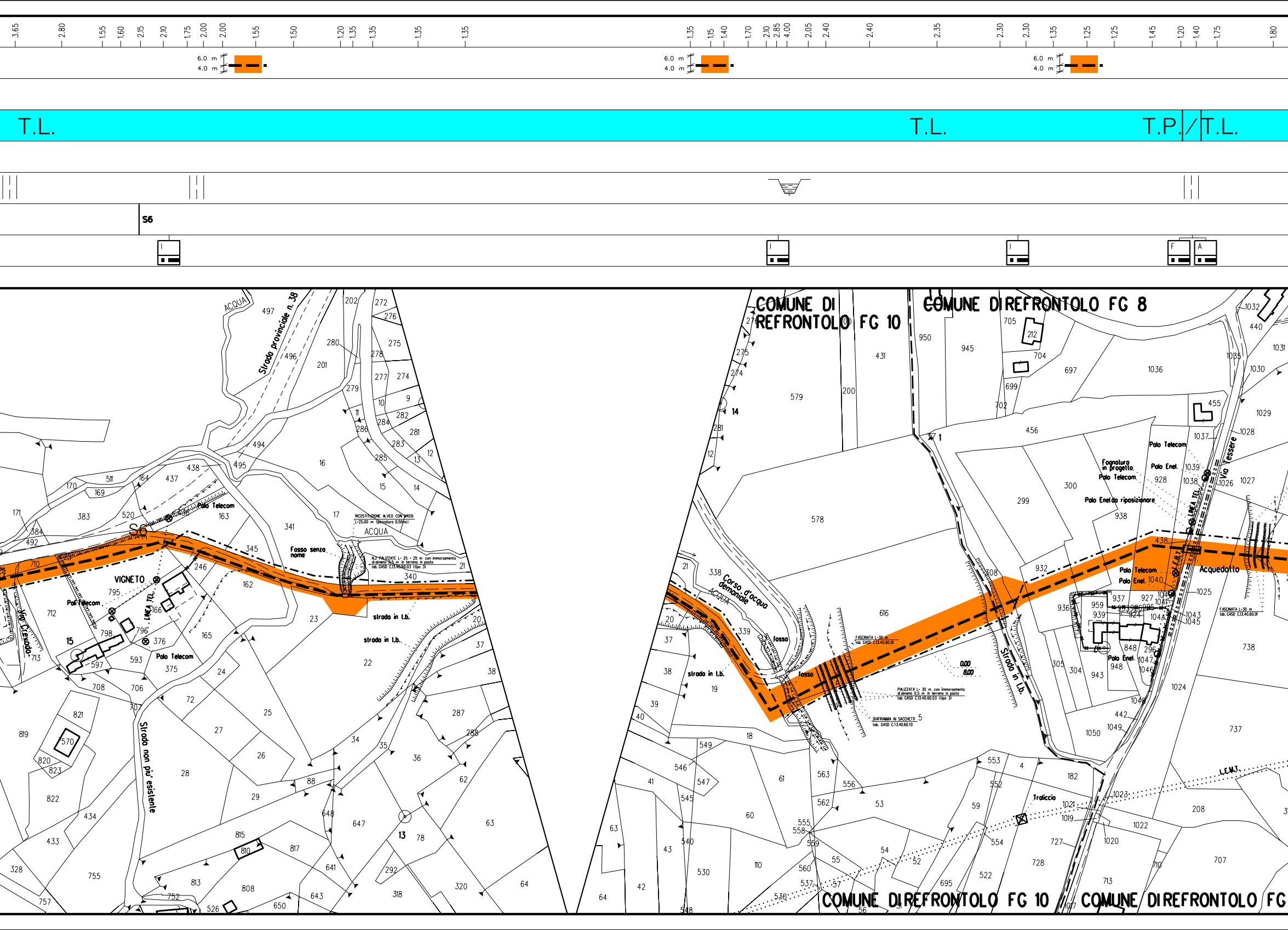

3,65
2,80
1,55
1,60
2,15
2,10
1,75
2,00
2,00
1,55
1,50
1,20
1,35
1,35
1,35
1,35
1,35
1,15
1,40
1,70
2,10
2,85
4,00
2,05
2,40
2,40
2,35
2,30
2,30
1,35
1,25
1,25
1,45
1,20
1,40
1,75
1,80
6.0 m
4.0 m
T.L.
T.L.
T.P./T.L.
S6
COMUNE DI REFRONTOLO FG 10
COMUNE DI REFRONTOLO FG 8
COMUNE DI REFRONTOLO FG 10
COMUNE DI REFRONTOLO FG
Strada provinciale n. 38
ACQUA
VIGNETO
Palo Telecom
Palo Enel
LINEA TEL.
Via Crevada
Strada non più esistente
Fosso senza nome
strada in l.b.
RICOSTITUZIONE ALVEO CON MASSI
N.2 PALIZZATE
Corso d'acqua demaniale
fosso
FASCINATA
PALIZZATA
DIAFRAMMA IN SACCHETTI
Strada in l.b.
Fognatura in progetto
Palo Enel da riposizionare
Acquedotto
Via Tessere
L.E.M.T.
Traliccio

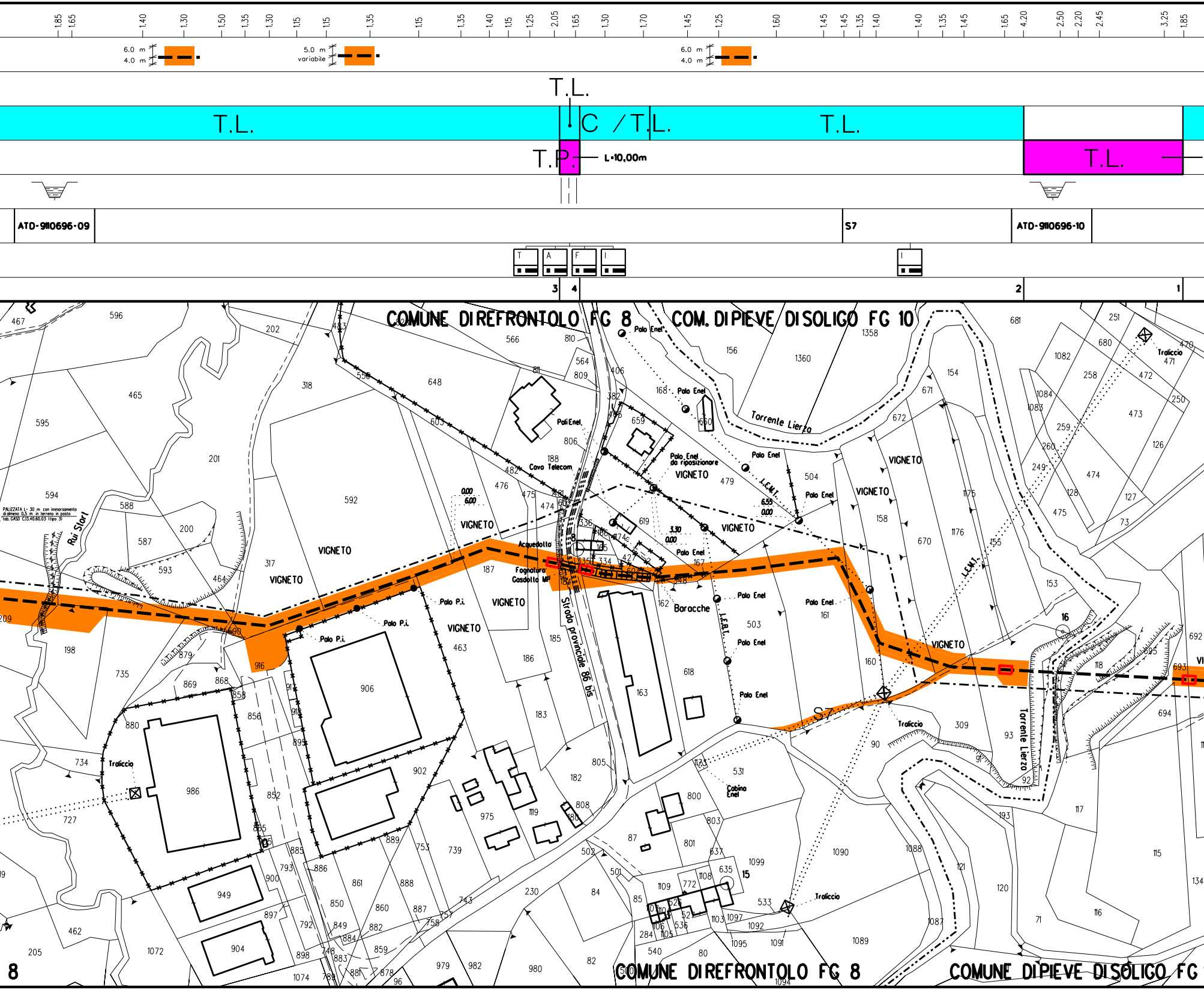

1.85 1.65 1.40 1.30 1.50 1.35 1.30 1.15 1.15 1.35 1.15 1.35 1.40 1.15 1.25 2.05 1.65 1.30 1.70 1.45 1.25 1.60 1.45 1.45 1.35 1.40 1.40 1.35 1.45 1.65 4.20 2.50 2.20 2.45 3.25 1.85
6.0 m
4.0 m
5.0 m
variabile
T.L.
C / T.L.
T.P.
L=10,00m
ATD-9110696-09
S7
ATD-9110696-10
COMUNE DI REFRONTOLO FG 8
COM. DI PIEVE DI SOLIGO FG 10
Torrente Lierzo
Polo Enel
Pali Enel
Polo Enel da riposizionare
Cavo Telecom
Acquedotto
Fognatura
Gasdotto MP
Strada provinciale 86 bis
VIGNETO
Baracche
Polo P.i.
Traliccio
Cabina Enel
L.E.M.T.
L.E.B.T.
Rui Slort
PALIZZATA L= 30 m con immorsamento di almeno 0,5 m in terreno in posto fab. GASD C.13.40.60.03 (tipo 3)
Torrente Lierzo
COMUNE DI REFRONTOLO FG 8
COMUNE DI PIEVE DI SOLIGO FG

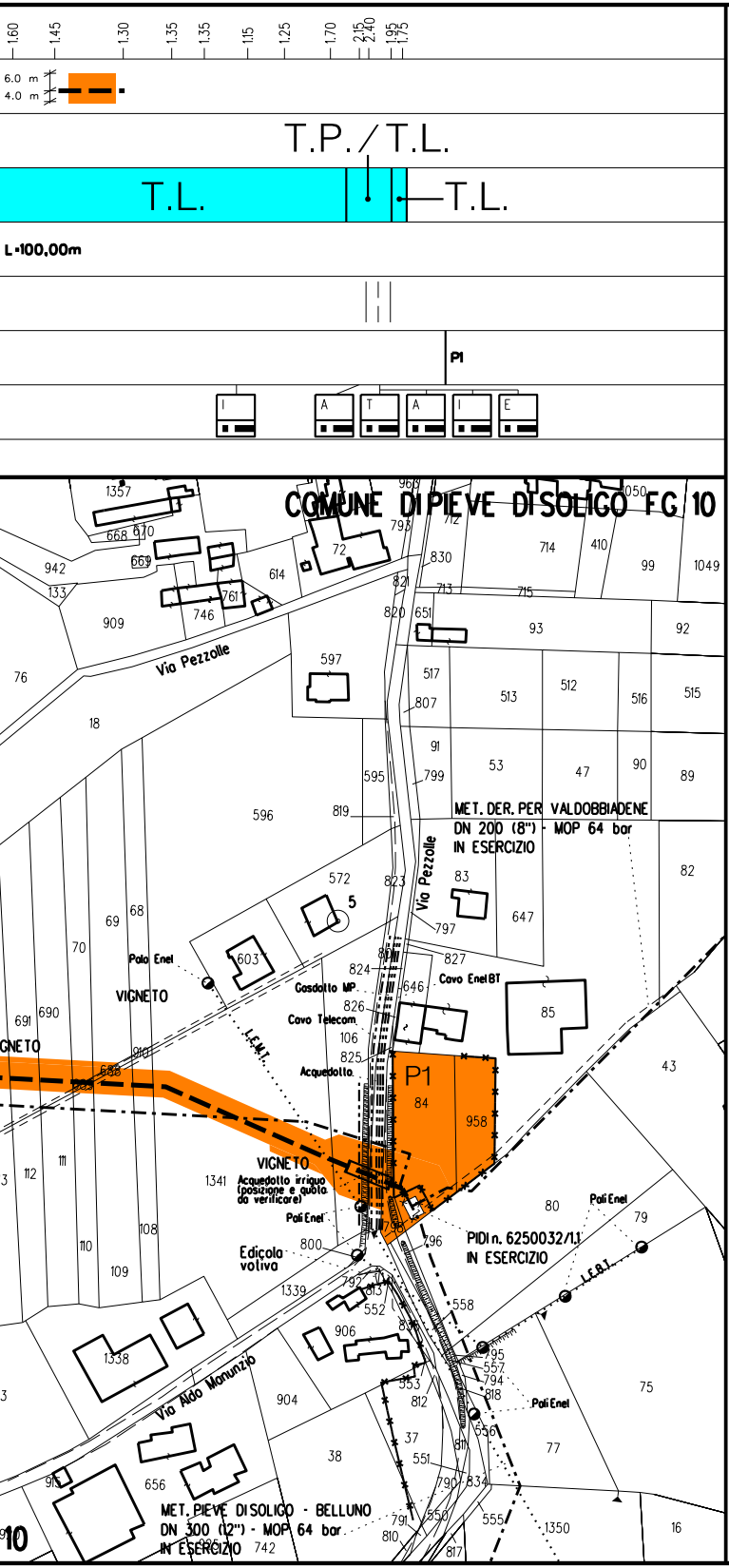

NOTE PER LA DISMISSIONE

PRIMA DI PROCEDERE CON L'ESECUZIONE DEGLI SCAVI DEL METANODOTTO E' NECESSARIO ACCERTARE L'ESATTA UBICAZIONE PLANO-ALTIMETRICA DI TUTTI I SERVIZI INTERRATI INTERFERENTI

L'INDAGINE ANDRA' SVOLTA MEDIANTE L'ESECUZIONE DI SAGGI A MANO ED ALLA PRESENZA DI RAPPRESENTANTI DELL'ENTE PROPRIETARIO

L'EVENTUALE INERTIZZAZIONE DEL TUBO DI PROTEZIONE IN CORRISPONDENZA DEGLI INTASAMENTI DEL TUBO DI LINEA DOVRA' ESSERE EFFETTUATA TRAMITE IL POMPAGGIO DELLA MALTA CEMENTIZIA ATTRAVERSO I TUBI DI SFIATO ESISTENTI

1
2
3
4

LEGENDA

Simbolo	Descrizione
(rettangolo rosso)	Punto per il pompaggio di miscele cementizie
T.L.	Tubo di linea da intasare o rimuovere
T.P.	Tubo di protezione da intasare o rimuovere
C	Tubo in Cunicolo in CLS da intasare o rimuovere
(area arancione tratteggiata)	Aree di occupazione temporanea
(area arancione)	Strade di accesso provvisorie alle aree di lavoro
— — — (nero)	Tubazione da intasare/recuperare
— — — (rosso)	Tubazione in dismissione da altra opera
—·—·—	Tubazione in progetto

LEGENDA INTERFERENZA CON SERVIZI INTERRATI

FPD +dd — Condotta SRG in sovrapasso

IP -dd — Condotta SRG in sottopasso

Il servizio interrato e' identificato da una sigla composta al massimo da tre caratteri.

Il primo identifica il tipo di servizio e puo' assumere i seguenti valori:
A = ACQUEDOTTO F = FOGNATURA T = CAVI PER TELEFONIA
I = CONDOTTE TRASPORTANTI "INFIAMMABILI" O ALTRI FLUIDI
E = CAVI PER ENERGIA ELETTRICA nessun carattere = NON DETERMINATO
Il secondo vale "P" ed e' presente solo se il servizio e' dotato di protezione meccanica.
Il terzo vale "D" ed e' presente solo se il servizio e/o la protezione sono drenanti di eventuali fuoriuscite di gas.

dd = DISTANZA CONDOTTA/SERVIZIO ESPRESSA IN cm

TABELLA DELLE ANNOTAZIONI

Fondello DN 300 (12") per intasamento con predisposizione fissaggio manichetta	n. 8
Fondello DN 300 (12") di chiusura per intasamento condotta	n. 8
Fondello DN 450 (18") per intasamento con predisposizione fissaggio manichetta	n. 1
Fondello DN 450 (18") di chiusura per intasamento condotta	n. 1

Il presente disegno e' di proprieta' aziendale - La societa' tutelera' i propri diritti a termine di legge.

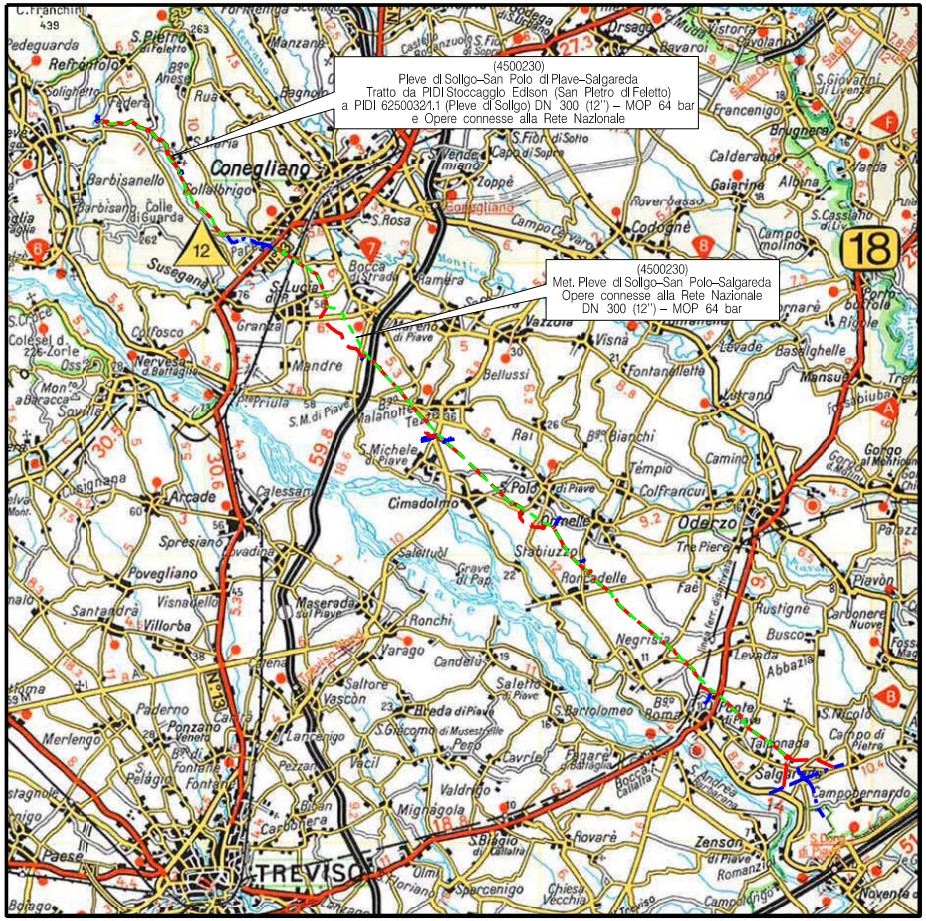

COROGRAFIA **SCALA 1:200.000**

Nei Comuni di SAN PIETRO DI FELETTO, REFRONTOLO, PIEVE DI SOLIGO

DOTT. ING. LUMINARI MARCO – ORDINE INGEGNERI PROV. DI PESARO E URBINO – N.1332

Rev.	Data	Descrizione	Disegn.	Contr.	Approv.
2	18/09/2020	EMISSIONE PER COSTRUZIONE - AGGIORNAMENTO INTASAMENTI FLUVIALI	RIGHI A.	BATTISTI	LUMINARI
1	22/07/2019	EMISSIONE PER COSTRUZIONE	RIGHI A.	BATTISTI	LUMINARI
0	30/11/2018	EMISSIONE PER APPALTO	RIGHI A.	BATTISTI	LUMINARI

Proprietario	snam
Progettista	COMIS – consulenza materiali - ispezioni - saldatura – progettazione-direzione lavori
Disegno	PD-9110696-01
Revisione	2
Comm.	NR/16091/R-L20
Cod.tec.	9110696
Scala	1:2000

Impianto: DISMISSIONE ASSOCIATA VARIANTE DA PIDI STOCCAGGIO EDISON (SAN PIETRO DI FELETTO)
A PIDI 6250032/1.1 (PIEVE DI SOLIGO)
DN 300 (12") - MOP 64 bar
E OPERE CONNESSE

PLANIMETRIA CATASTALE
CON TRACCIATO DA PORRE FUORI ESERCIZIO